

# ПРОТЯЖЁННОСТЬ АВТОМОБИЛЬНЫХ ДОРОГ В РЕСПУБЛИКЕ АЛТАЙ

(информация приведена на конец 2022 г.)

**Автомобильные дороги -**  
важнейшая составляющая  
производственной и социальной  
инфраструктуры

**6,57** тыс. км

общая протяжённость  
автомобильных дорог

**100,3%**

к 2021 г.

## ОБЩАЯ ПРОТЯЖЁННОСТЬ АВТОМОБИЛЬНЫХ ДОРОГ ОБЩЕГО ПОЛЬЗОВАНИЯ



**6,44** тыс. км


ИЗ НИХ

**72,0%**

с твердым  
покрытием


## ОБЩАЯ ПРОТЯЖЁННОСТЬ АВТОМОБИЛЬНЫХ ДОРОГ ОБЩЕГО ПОЛЬЗОВАНИЯ ПО ПРИНАДЛЕЖНОСТИ К СОБСТВЕННОСТИ

тыс. км



федерального  
значения

**0,7**



регионального  
значения

**2,78**

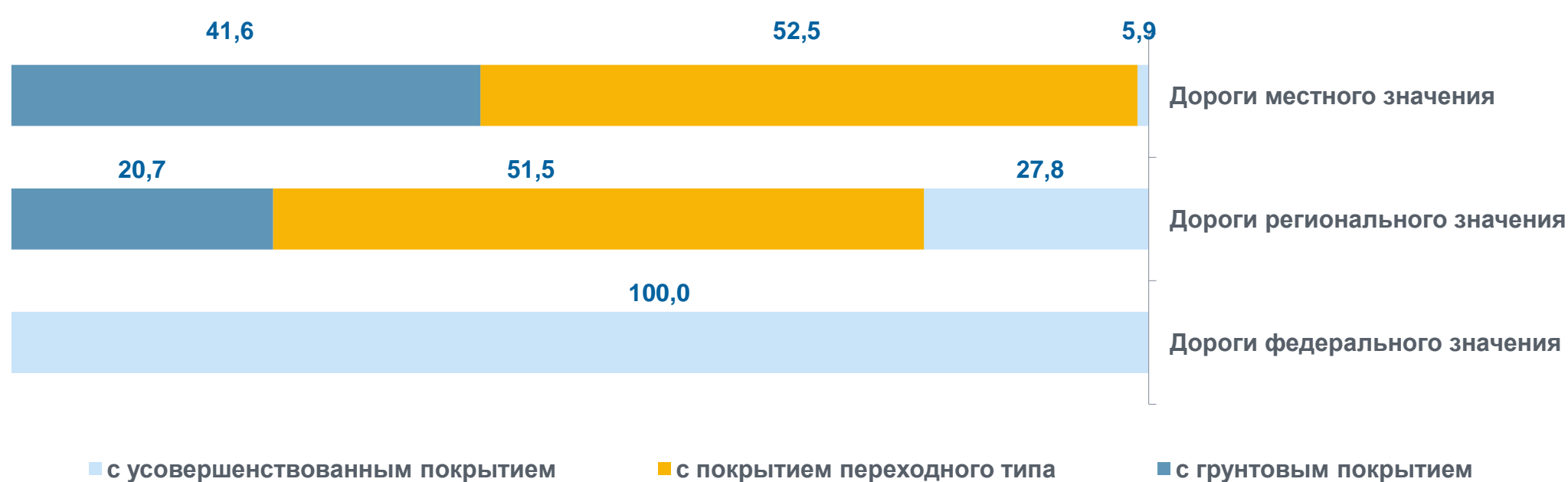


местного  
значения

**2,96**

## ОБЩАЯ ПРОТЯЖЁННОСТЬ АВТОМОБИЛЬНЫХ ДОРОГ ОБЩЕГО ПОЛЬЗОВАНИЯ ПО ТИПУ ПОКРЫТИЯ

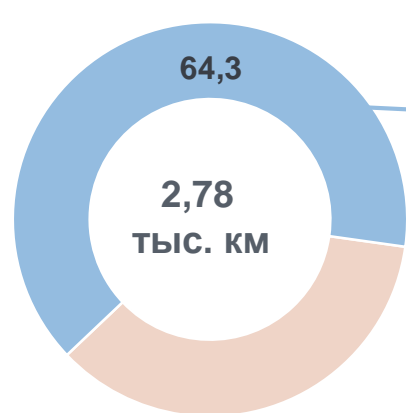
процентов



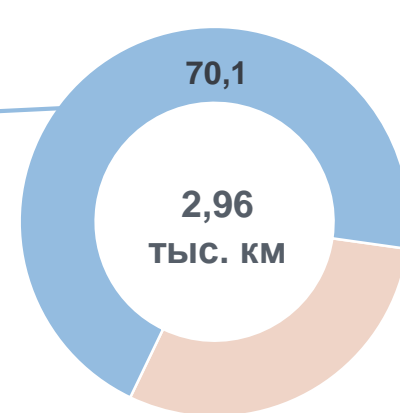
## УДЕЛЬНЫЙ ВЕС АВТОМОБИЛЬНЫХ ДОРОГ ОБЩЕГО ПОЛЬЗОВАНИЯ, НЕ ОТВЕЧАЮЩИХ НОРМАТИВНЫМ ТРЕБОВАНИЯМ, В ОБЩЕЙ ПРОТЯЖЁННОСТИ ДОРОГ

процентов

Регионального значения



Местного значения



в том числе  
не отвечающие  
нормативным требованиям

## ПРОТЯЖЁННОСТЬ АВТОМОБИЛЬНЫХ ДОРОГ ОБЩЕГО ПОЛЬЗОВАНИЯ С ТВЕРДЫМ ПОКРЫТИЕМ

тыс. км

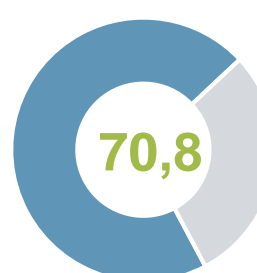
**4,63**



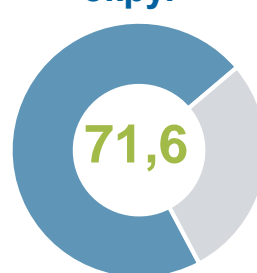
Удельный вес автомобильных дорог общего  
пользования с твердым покрытием в общей  
протяжённости автомобильных дорог  
общего пользования

процентов

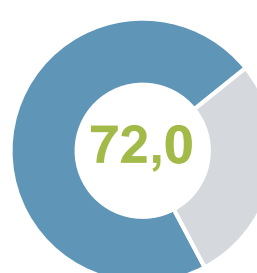
Российская  
Федерация



Сибирский  
Федеральный  
округ



Республика  
Алтай

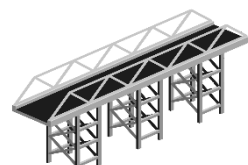


Плотность автомобильных дорог общего  
пользования с твердым покрытием  
по регионам СФО

км. дорог на 1000 кв. км. территории



## НАЛИЧИЕ И ПРОТЯЖЁННОСТЬ ИСКУССТВЕННЫХ СООРУЖЕНИЙ НА АВТОМОБИЛЬНЫХ ДОРОГАХ ОБЩЕГО ПОЛЬЗОВАНИЯ



Мосты, путепроводы  
и эстакады

658 шт.

15,4 тыс. пог. м



Автозаправочные станции  
(без учета АЗС на дорогах  
регионального значения)

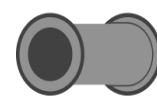
57 шт.



Пешеходные переходы  
(подземные, эстакадные)

1 шт.

106,85 пог. м



Трубы капитальные  
под полотном автомобильной  
дороги

2,6 тыс. шт.

36,1 тыс. пог. м